

KATASTRÁLNÍ ÚZEMÍ
POVRCH ÚSEKU
DĚLKA ÚSEKU

NOVÉ MĚSTO NA MORAVĚ						
VEGETAČNÍ ZÁMKOVÁ DLAŽBA (PARKOVIŠTĚ)	OZELENĚNÍ	ZÁMKOVÁ DLAŽBA (CHODNÍK)		OZELENĚNÍ	ZÁMKOVÁ DLAŽBA (CHODNÍK)	OZELENĚNÍ
11,31	3,84	35,44		35,04	3,20	10,00
					11,00	10,42

HLOUBKA POTRUBÍ POD PT

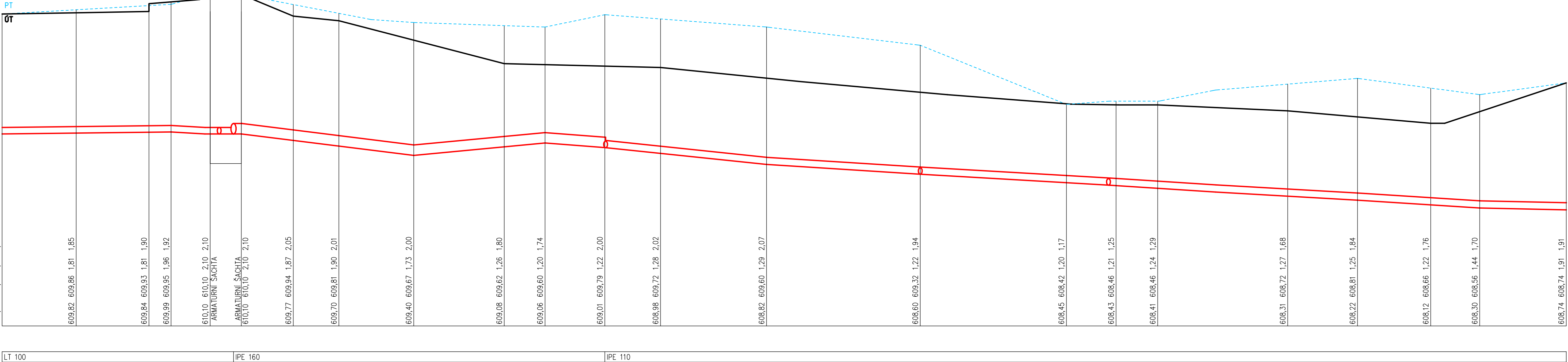
HLOUBKA POTRUBÍ POD ÚT

KÓTA PŮVODNÍHO TERÉNU



KÓTA UPRAVENÉHO TERÉNU

SROVNÁVACÍ ROVINA 605,00

MATERIÁL–PROFIL



VÝŠKOVÝ SYSTÉM - Bpv

			
GEN. PROJEKTANT	SANTIS a.s., Brněnská 126/38, 591 01 Žďár nad Sázavou, tel.: 566 697 371, email: santis@ateliersantis.cz		
VEDOUcí ARCHITEKT	Ing.arch. Martin Zezula	tel.: 725 837 519	e-mail: zezula@ateliersantis.cz
HL. INŽ. PROJEKTU	Ing. Martin Jun	tel.: 606 722 471	e-mail: jun@ateliersantis.cz
VYPRACOVAL	Ing. Martin Jun	tel.: 606 722 471	e-mail: jun@ateliersantis.cz
KONTROLOVAL	Ing. Zdeněk Tulis		

			
INVESTOR	MĚSTO NOVÉ MĚSTO NA MORAVĚ, Vratislavovo nám. 103, 592 31 Nové Město na Moravě		
ZASTOUPENÝ	Michal Šmarda, starosta města	tel.: 602 538 274	e-mail: posta@nmm.cz
KONTAKTNÍ OSOBA	Ing. Lubomír Kubík	tel.: 602 387 608	e-mail: lubomir.kubik@meu.nmm.cz

KRAJ	Vysočina	OBEC	Nové Město na Moravě
KRAJSKÝ ÚŘAD	Jihlava	STAVEBNÍ ÚŘAD	Nové Město na Moravě

NÁZEV STAVBY	PARKOVACÍ MÍSTA A CHODNÍK NA UL. TYRŠOVA V NOVÉM MĚSTĚ NA MORAVĚ		
INŽENÝRSKÝ OBJEKT	IO-03.1 PARKOVIŠTĚ (101); IO-03.2 CHODNÍK (102); IO-03.3 DOPRAVNÍ ZNAČENÍ (103)		
ČÁST			

NÁZEV VÝKRESU PODÉLNÝ PROFIL ÚT NAD VODOVODEM			měřítko: 1:1000/200	č. výkresu: 07
číslo zakázky:	číslo dokumentace:	datum tisku:	stupeň PD:	
2015/11/DPS	D.1	06/2017	DPS	